













Е к с п л і к а ц і я

№	Найменування	Примітка
1	Амбулаторія	Проект
2	Центр безпеки	Проект
3	Будинок побуту	Проект
4	Торговий центр	Проект
5	Дитячий заклад "Топольок"	Існуючий
6	Житловий будинок для медичних працівників	Існуючий
7	Господарчі приміщення + гараж	Проект
8	Господарський двір	Існуючий
9	ОКП "Луганськвода"	Існуюча
10	Сквер	Проект
11	Альтанка	Проект
12	Локальні очисні споруди "BIOTAL"	Проект
13	Трансформаторна підстанція	Існуюча
14	Майданчик контейнерів для сміття	Проект

У м о в н і п о з н а ч е н н я

Існуючі мережі і споруди	Проектні мережі і споруди	
		Водопровідна мережа
		Газопровід низького тиску
		Локальні очисні споруди "BIOTAL"

	Межа детального плану		Інші зелені насадження
	Межа земельної ділянки під забудову		Проектні будівлі
	Територія садибної забудови		Проїзджа частина (асфальтове покриття)
	Території об'єктів соціально-культурного призначення		Проїзджа частина (грунтове покриття)
	Комунально-складські території		Червоні лінії вулиць
	Рекреаційні зони відпочинку		Існуючі ЛЕП

Примітка:

1. Топографічною основою проекту послужили матеріали зйомки Масштабу 1:2000, виконаної у 2017 році ДП УкрНДПНТБ, в координатній системі УСК-2000.

Змін.	Кільк.	Арк.	№док	Підпис	Дата				
Нач.АПМ	Михальська								
ГАП	Пересадько								
Розробив	Дуценко								
Н.контр.	Салахов								